

Servicio Nacional de Turismo | Chile



www.chile.travel
www.chileestuyo.cl

Rutas Chile



REGIÓN DE MAGALLANES / CIRCUITO AÓNIKENK CIRCUITO BAQUEANOS



Abajo Punta Arenas.

Arriba Parque Nacional Torres del Paine.

Centro Cabalgata cerro Dorotea.

REGIÓN DE MAGALLANES

CIRCUITO AÓNIKENK

CIRCUITO BAQUEANOS

Patagonia es uno de los pocos lugares en el mundo que se encuentra inalterado al paso del hombre. Con apenas 1,1 hab/km² la amplitud de la región de Magallanes permite mirar en 360° y encontrarse solo en medio de su sobrecogedora naturaleza, lejos de las grandes aglomeraciones o zonas industriales. Magallanes ha sabido combinar muy bien esas características con la calidad de sus servicios, infraestructura y programas atractivos para todo tipo de viajeros: aquellos que buscan lo convencional y aquellos que buscan hacer de su viaje una experiencia.

Los 5 principales atractivos circuitos Aónikenk y Baqueanos

Punta Arenas. Es la ciudad más grande de la Patagonia y una de las más hermosas, gracias a su ubicación privilegiada frente al Estrecho de Magallanes y a su arquitectura con estilo europeo. Destaca su buena gastronomía.

Puerto Natales. Era considerada mero lugar de paso para visitar Torres del Paine, pero en la actualidad brilla con méritos propios, gracias a una destacada oferta hotelera, buena gastronomía y entretenidas actividades en sus alrededores.

Pingüinos de Magallanes. Los pingüinos pasan la mayor parte de su vida dentro del mar y casi nunca tocan tierra, excepto en la época de crías y para mudar su plumaje. En Magallanes hay dos sitios de cría: Seno Otway e Isla Magdalena. Oportunidad ideal para ver estas carismáticas aves y sus polluelos, tan torpes en tierra, pero de gran destreza en el agua.

Parque Nacional Torres del Paine. Sus circuitos de trekking, glaciares y montañas de granito lo han convertido en el principal ícono de la región de Magallanes y de la Patagonia. Inconfundible la imagen del macizo del Paine, con sus cuernos y torres que han sido protagonistas de miles de postales. Ha sido elegido innumerables veces como uno de los destinos más importantes del mundo.

Parque Nacional Pali Aike. Sitio de enorme relevancia científica, ya que acá se encontró uno de los asentamientos humanos más antiguos de la Patagonia: ¡más de 11 mil años! Por su peculiar paisaje que mezcla volcanes extintos, lava basáltica y estepa, los aónikenk lo llamaban país del diablo. Excelente lugar para ver fauna.

Información útil para visitar la zona

Clima.

Debido a su gran extensión la región presenta importantes variaciones climáticas de una zona a otra, sin embargo, la característica común en estas tierras, es la rapidez con que cambian las condiciones meteorológicas. En un mismo día puede haber lluvia, sol, granizos, frío, calor o ráfagas de viento de hasta 100 km/hr.

Cuándo ir.

Se puede visitar todo el año, aunque el clima es mejor entre noviembre y abril, con muchas horas de luz por la latitud en que se encuentra. En invierno, a pesar del frío y las pocas horas de luz, la Patagonia no cierra las puertas y se mantiene viva con algunos de los mejores paisajes del año. Además el clima es más estable porque hay menos viento.

Lo marcado de las estaciones permite apreciar en cada una de ellas, paisajes totalmente distintos, con colores, luces y sensaciones diferentes todo el año.

Qué llevar.

Es indispensable ir preparado para calor y frío, lo ideal es vestirse en capas. Durante el invierno se debe venir preparado para enfrentar nieve y escarcha, sin embargo bajo la ropa abrigada, se debe llevar ropa más ligera ya que todos los interiores se encuentran calefaccionados.

CIRCUITO AÓNIKENK



-  CIRCUITO AÓNIKENK
-  RUTA 5
-  CAMINO PAVIMENTO
-  CAMINO RIPIO
-  CAMINO TIERRA
-  RÍOS
-  LAGUNA O EMBALSE

CIRCUITO AÓNIKENK

Destacados

- Recorrer la cosmopolita ciudad de Punta Arenas, con sus coloridos techos y arquitectura europea, frente al Estrecho de Magallanes.
- Fotografiarse con los pingüinos de Isla Magdalena y Seno Otway.
- Conocer la historia que comenzó hace 11 mil años en esta zona en el Parque Nacional Pali Aike.
- Visitar la localidad de San Gregorio, símbolo de la era pionera y ganadera.

Cosmopolita, fotogénica, una ubicación privilegiada junto al Estrecho de Magallanes y una destacada gastronomía, son algunas de las principales características de Punta Arenas, la ciudad más grande de toda la Patagonia, con 120.000 habitantes.

Gracias a su pasado de colonos extranjeros, el centro de la ciudad presenta una arquitectura que la asemeja a las urbes europeas con construcciones neo clásicas, grandes palacios, calles amplias y arboladas. En el centro se encuentra la Plaza de Armas Muñoz Gamero, donde se debe cumplir la tradición de tocar o besar el pie del indígena selk'nam del monumento a Magallanes, ya que la creencia popular dice que si uno lo hace regresará a la Patagonia.

Indispensable visitar el mirador ubicado en Cerro la Cruz. Desde aquí tendrá una inmejorable vista al Estrecho de Magallanes, los coloridos techos de la ciudad y sus calles que descienden en pendiente hasta el mar. ¿Una buena idea? Hacerlo al amanecer o al atardecer, cuando el cielo y las nubes se tiñen de rojo, regalando la mejor panorámica de la ciudad.

Otro de los clásicos para visitar en un city tour es el Cementerio Municipal, uno de los más hermosos de Sudamérica, con impresionantes mausoleos y estatuas, ornamentado con cipreses cortados de igual forma.

Pero no todo es historia en esta ciudad. Si de vida urbana se trata, Punta Arenas cuenta con destacados restaurantes que permiten disfrutar su gastronomía gourmet, conociendo exquisitos platos regionales como centolla, cordero, merluza austral o carnes exóticas como guanaco, ñandú, castor y liebre. También existe una amplia oferta de comida nacional e internacional. Sumado a la variada oferta de bares y pubs, más un moderno casino de juegos, conforman un buen circuito para vivir la entretenida noche patagónica.

A 35 km de Punta Arenas se ubica el Monumento Natural Los Pingüinos en Isla Magdalena, la colonia más grande en Chile de pingüinos de Magallanes, reuniendo unos 200.000 ejemplares. Puede ser visitado durante la temporada estival, entre octubre y marzo, a

través de embarcaciones turísticas que zarpan desde Punta Arenas. En esa fecha los pingüinos migran desde aguas más tibias a la Patagonia, para hacer sus nidos en hoyos cavados en la tierra y empollar a sus crías. La isla tiene 800 metros de senderos que cruzan la colonia entre estos nidos. Por eso una indicación estricta es nunca salir de los senderos para no dañarlos y no entorpecer el libre flujo de pingüinos que se mueven desde sus nidos al mar. El tiempo de la excursión es de 5 horas (ida y vuelta) y en el trayecto es posible ver delfines australes, toninas overas, lobos marinos y aves marinas, como el cormorán imperial.

Otra opción para ver pingüinos sin necesidad de embarcarse es Seno Otway, a 65 km al norte de Punta Arenas. La cantidad de ejemplares es mucho menor (8 mil ejemplares), pero los contrastes de colores con pingüinos en blanco y negro, caminando torpes entre el pasto verde y flores amarillas, ameritan una visita, especialmente para los que gustan de la fotografía.

Saliendo de Punta Arenas hacia el norte por la ruta 9, a la altura del kilómetro 7, podrá desviarse hacia el sector de Barranco Amarillo por la ruta Y-565, donde encontrará el museo Nao Victoria, una réplica de la nave comandada por Hernando de Magallanes, que en 1520 participó en la expedición que descubrió el Estrecho. Toma alrededor de 30 minutos caminando desde Zona Franca y alrededor de 15 minutos desde el Puerto de Bahía Catalina.

Siguiendo por este camino costero llegará al sector de Río Seco, un pequeño poblado a orillas del Estrecho de Magallanes donde se ubican los vestigios del primer frigorífico de la Patagonia: The South American Export Syndicate, que desde 1903 faenaba los corderos de las estancias de las provincias de Magallanes y Tierra del Fuego, los que eran embarcados directamente en su antiguo muelle a diferentes partes del mundo, principalmente hacia Inglaterra. En este pueblo además se pueden observar normalmente aves, delfines y lobos marinos desde su costanera y conocer el lugar donde llegó el expedicionario inglés Sir E. Shackleton y la tripulación del Endurance, después de haber sido rescatados de la Antártica.

El circuito Aónikenk continúa rumbo norte por la ruta 9, pero a la altura del km 45 debe tomar el desvío hacia la Ruta Internacional CH 255, siguiendo el camino internacional hacia Monte Aymond. En el km 118 se ubica la Estancia San Gregorio, un verdadero ejemplo del poderío ovejero que existió en esta zona a principios del siglo XX. La estancia data de 1876 y, en sus mejores momentos, llegó a tener 91 mil ha de terreno y 130.000 ovejas. Además de sus antiguas construcciones abandonadas, en la playa descansan -o mejor dicho

mueren a merced del agua y la sal- algunos testigos de aquella época de gloria, como el “Amadeo”, el primer vapor inscrito en el puerto de Punta Arenas y el clipper Ambassador, símbolos de la actividad marítima durante los siglos XIX y XX en el Estrecho de Magallanes. A la altura del kilómetro 110 de la ruta CH255 encontrará el desvío que en 17 kilómetros por la ruta CH 257 lo llevará a Primera Angostura, el paso más angosto de unión entre el continente con la isla grande de Tierra del Fuego. En el lugar hay un Faro que data de 1901, que ininterrumpidamente ha prestado servicios marítimos, de meteorología y radio comunicaciones. También hay una interesante muestra museográfica con la historia de la navegación y señalización marítima del Estrecho.

El cruce a la isla se realiza desde Primera Angostura en ferry, operado por la Transbordadora Austral Broom S.A. Sale cada 20 minutos todos los días del año, excepto cuando las condiciones climáticas no lo permiten. Tierra del Fuego es compartida por Chile y Argentina: la parte occidental corresponde a Chile, con el 60% del territorio de la isla. La mayor parte de la isla está cubierta de estepa, lo que ha permitido la existencia de enormes estancias ganaderas desde fines del siglo XIX. La zona sur está cubierta de bosques, canales y se ubica la Cordillera Darwin que pertenece al Parque Nacional Alberto de Agostini, con extensos campos de hielo que descienden al canal Beagle. En auto puede seguir viaje a las ciudades chilenas de Porvenir y Cerro sombrero, o alcanzar el final de la ruta hasta lago Fagnano. Otra opción es desviarse hacia Río Grande o Ushuaia en Argentina. Siguiendo la ruta aónikenk en el continente, la siguiente parada es el Parque Nacional Pali Aike, a 196 km al noreste de Punta Arenas. Lo encontrará siguiendo hasta el km 168 de la Ruta CH 255, para luego internarse 28 km de ripio a partir de la villa Punta Delgada.

Pali Aike o “país del diablo”, debe su nombre al temor que los indígenas aónikenk sentían por este extraño paisaje, donde creían moraban malos espíritus. Sus 5.030 hectáreas de superficie, están cubiertas en su mayoría por derrames de lava, donde crece vegetación semidesértica. La existencia de numerosos conos volcánicos de baja altura, cuevas naturales, formaciones de lava y extensiones quebradas e irregulares semejan un paisaje lunar. Pero además cada espacio de estas tierras relata en forma notable su historia, que comienza hace 11 mil años con la llegada de sus primeros habitantes.

Pali Aike, se considera dentro de los lugares arqueológicos más importantes de toda la Patagonia y son un referente científico obligado, al momento de explicar el poblamiento del continente americano. Si bien los tehuelches –como los llamaban los mapuches– tenían costumbres nómades, se radicaban temporalmente en lugares

determinados donde había abundancia de alimentos, refugios para abrigo y leña para hacer fuego. Estos sitios eran llamados aike por los aborígenes, que significa paradero, campamento o lugar. Además de su historia y singular paisaje, acá es posible observar gran cantidad de fauna, como guanacos, zorros y ñandúes.

A 192 km de Punta Arenas, se encuentra el paso fronterizo Integración Austral Monte Aymond que une la República Argentina y la República de Chile, en el extremo sur de ambos países. Durante los meses de noviembre a marzo la atención al público es de 24 horas y durante los meses de abril a octubre es de 8.00 a 22.00.

El último punto para recorrer en este circuito es el Faro Punta Dúngenes. Este faro indica el último punto de Chile continental, al norte de la boca oriental del Estrecho de Magallanes y, hasta hoy, cumple una importante función para la navegación. Opera desde 1889 y en el sector se emplazó la primera ciudad de este paso interoceánico: “Nombre de Jesús”. Se accede al faro por estancia Cañadón Grande y las instalaciones petroleras de ENAP. En el kilómetro 154 de la ruta CH255 debe tomar el desvío a la ruta Y-545 hasta el kilómetro 91. En invierno es posible el avistamiento de ballena franca en este sector.

Cómo llegar

Por aire.

Sky Airline y Lan cuentan con varias alternativas diarias de vuelo al Aeropuerto Carlos Ibañez del Campo, ubicado a 22 km al norte de la ciudad de Punta Arenas. El tiempo de arribo es de 3 ó 5 horas desde Santiago, dependiendo si es directo o con escalas. En el aeropuerto hay servicio de transfers y taxis que lo acercarán a la ciudad.

Por tierra.

Magallanes no cuenta con accesos terrestres directos que conecten la región con el resto del país, así que debe hacerse a través de Argentina. El Paso Fronterizo Integración Austral se encuentra a 196 kilómetros de Punta Arenas, conectando a través de la ruta CH 255, para luego tomar la Ruta 9 hacia el sur. Desde este paso también se puede comenzar a hacer el circuito Aónikenk.

Por mar.

A través de transbordadores de carga, automóviles y pasajeros se puede acceder a Punta Arenas desde las islas regionales y el norte del país, los viajes se realizan a través de los canales y fiordos, o cruzando el Estrecho de Magallanes.

Transbordadores hacia Tierra del Fuego.

Existen dos transbordadores en el circuito Aónikenk que conectan diariamente el continente con Tierra del Fuego, cruzando el Estrecho de Magallanes:

- El primero zarpa desde la ciudad de Punta Arenas y cruza en 2 horas y 10 minutos hacia la ciudad de Porvenir. Tiene un viaje diario de ida y vuelta excepto los días lunes que no realiza cruces.
- El segundo zarpa en el sector de primera Angostura a 170 kilómetros de Punta Arenas, en un cruce que dura 20 minutos y conecta Punta Delgada en continente, con Bahía azul al norte de Tierra del Fuego. Las frecuencias son diarias, todo el día cada 20 minutos.

Transbordador desde Puerto Montt.

Semanalmente zarpa un transbordador con cabinas y todos los servicios básicos desde Puerto Montt, el cual a través de los fiordos y canales y vistas a los campos de hielo sur, conecta la ciudad de Puerto Natales con el norte del país. El viaje tiene una duración de 4 días y, una vez llegando a Puerto Natales, se puede acceder a Punta Arenas en automóvil o buses.

Cruceros.

El acceso marítimo a la región se efectúa utilizando los puertos de la ciudad de Punta Arenas, a través del Estrecho de Magallanes, donde recalcan trasatlánticos que luego continúan viaje hacia distintos destinos en Argentina y el norte de Chile.

Datos útiles








- Para visitar todos los atractivos del circuito se recomienda, a lo menos, tres días para visitar la zona, sin embargo muchos de los puntos son excursiones que se pueden realizar en una o media jornada.
- A la hora de las compras destaca la Zona Franca, donde se venden artículos importados de todo tipo a precios muy convenientes, ya que han sido ingresados exentos de impuesto.



Arriba Cementerio Municipal de Punta Arenas. **Centro** Avistamiento de ballenas. **Abajo** Pingüinos en Estrecho de Magallanes.

CIRCUITO BAQUEANOS



-  CIRCUITO BAQUEANOS
-  RUTA 5
-  CAMINO PAVIMENTO
-  CAMINO RIPIO
-  CAMINO TIERRA
-  RÍOS
-  LAGUNA O EMBALSE



CIRCUITO BAQUEANOS

Destacados

- Recorrer las turísticas calles de Puerto Natales.
- Sorprenderse con la Cueva del Milodón, un animal extinto hace más de 10 mil años.
- Conocer el poblado Cerro Castillo, lugar obligado de paso en tu visita a Torres del Paine.

El circuito Baqueanos recorre desde la localidad de Gobernador Phillipi, a 45 km de Punta Arenas en el cruce de caminos de la Ruta 9 y Ruta CH255, hasta llegar hasta Cerro Castillo, desde donde se puede acceder al Parque Nacional Torres del Paine.

En el km 93 de la Ruta 9, se puede tomar el desvío a la ruta Y 50, donde se ubica la Villa Río verde. Este poblado rural está rodeado de incomparables bellezas naturales entre las que se destacan el Canal Fitz Roy, Seno Otway y Río Verde. El poblado en sí es de gran atractivo cultural, con construcciones de estilo inglés y estancias ganaderas que han abierto sus puertas al turismo. Desde Río Verde se puede ir en transbordador a la Isla Riesco la cual se encuentra entre el Seno Otway y Skyring.

Continuando hacia el norte por la Ruta 9 encontrará Villa Tehuelche (km 101). En esta localidad se conmemora, durante el mes de enero, el "Festival de la Esquila", en el que se pueden apreciar, entre otras actividades campestres, las mejores técnicas de esquila para las ovejas de la zona. La villa cuenta con almacenes, aprovisionamiento y baños.

Lentamente el paisaje de estepa comienza a pasar a un relieve más ondulado en un paisaje precordillerano. La vegetación se hace más espesa, aparece el ñirre, lengas, calafates, romerillos. En cuanto a fauna, hay abundancia de patos, cisnes y coscorobas.

Pasado el Cañadón Bombalot se atraviesa el valle del Río Penitente, ideal para la pesca con mosca de truchas arcoíris y marrón, y luego, Morro Chico, promontorio rocoso declarado monumento natural e histórico por sus notables características arqueológicas (km 146).

Girando más hacia el oeste, la ruta transcurre durante los primeros kilómetros a través de un paisaje dominado por árboles que se aferran a la tierra, deformados por la erosión y el viento, con sus ramas torcidas. Así se llega a la Laguna Arauco, desde donde se descubre la legendaria tierra de Última Esperanza. Luego se extiende una gran planicie llamada las Llanuras de Diana, donde resaltan los lagos Tranquilo, Balmaceda y Diana; a lo lejos se divisan las aguas del Golfo Almirante Montt. Hacia el oeste se levantan los Andes Patagónicos donde destaca el Monte Balmaceda. Hacia el norte está el Macizo del Paine y, a un costado, la Sierra Dorotea.

En esta sierra se recomienda subir el Mirador Cerro Dorotea, a 9 km de la ciudad de Puerto Natales. Cuenta con una impresionante vista desde la altura a la ciudad, el Fiordo Última Esperanza, Golfo Montt, el sector Dumestre y un extenso panorama de la estepa patagónica argentina. Desde la cumbre, con un poco de suerte, se puede también apreciar el majestuoso cóndor, el cual anida en las paredes verticales del cerro. Agencias locales realizan tours guiados, pudiendo realizar caminata, cabalgatas o escalada.

Finalmente, a 246 km al norte de Punta Arenas, llegará a la cautivadora ciudad de Puerto Natales, la capital de la Provincia de Última Esperanza. Una década atrás esta ciudad era considerada un mero lugar de paso para visitar el Parque Nacional Torres del Paine, pero actualmente, esta ciudad de 19 mil habitantes ha alcanzado estrellato propio, combinando gran variedad de excursiones en su privilegiada naturaleza que reúne fiordos, glaciares, montañas, bosques y estepa, con la modernidad de una ciudad enfocada al turismo, siendo destacada innumerables veces por su gastronomía de primer nivel y sus hoteles de diseño.

Su extensa costanera invita al visitante a observar las cadenas montañosas que rodean la ciudad, destacando el Cerro Tenerife, Mocho, Benítez, Ballena, Paine Grande y Balmaceda. También es la oportunidad perfecta para observar una gran diversidad de aves como cisnes de cuello negro, cisnes, coscoroba, gaviotas, patos, cormoranes en las tranquilas aguas del Canal Señoret. ¿Un imperdible? Recorrerla al atardecer, cuando las nubes y el cielo se tiñen de rojo.

Vale la pena recorrer las calles de la ciudad, donde abundan los turistas extranjeros. A la hora de llevarse un recuerdo, hay varias tiendas de souvenirs, con diseños de arte rupestre, postales y libros. En el pueblo Artesanal Ether Aike se encuentran productos hechos a mano. También se recomienda visitar el Museo Histórico Municipal, es pequeño, pero muy completo y con buen material de los pueblos originarios de la Patagonia: aónikenk, kawéskar, selk'nam y yámana. Fue creado a comienzos de 1990, con una arquitectura pionera inglesa-rural, mezclada con una expresión moderna. Otro museo destacado es el Museo Salesiano de Fauna Antonio Romanato, que consta de una sala de exhibición en donde se puede observar una muestra importante de fauna regional, restos arqueológicos, minerales y una muestra de conchas marinas.

Los alrededores de Puerto Natales ofrecen destinos mágicos para sus visitantes, destacando las excursiones en bicicleta, trekking y paseos marítimos a los glaciares Balmaceda y Serrano. A sólo 4 km de la ciudad está Puerto Borjes, donde se encuentran los vestigios de lo que fue el frigorífico más importante de la región de Magallanes por

más de 60 años. Fue fundado en 1913 por la Sociedad Explotadora Tierra del Fuego, para procesar la producción de sus 3 estancias en este sector. A fines de la década de los 70 funcionaba como frigorífico y matadero, hasta que dos incendios destruyeron sus principales secciones. En 1996 fue declarado Monumento Histórico y hoy, manteniendo la estructura original y la historia, funciona un lujoso hotel, que ha sido mundialmente destacado.

A sólo 24 km de Puerto Natales se encuentra el Monumento Natural Cueva del Milodón. Hermann Eberhard, descubrió esta enorme cueva de 30 metros de alto y 200 de profundidad en 1895. La piel, pelos y excrementos encontrados estaban tan bien conservados, que creyeron todavía existían ejemplares vivos e incluso una expedición inglesa vino en su búsqueda, pero los resultados fueron infructuosos, porque este gigante herbívoro, pariente del oso perezoso, se extinguió hace más de 10.000 años. En la entrada de la cueva principal se encuentra una réplica de este enorme animal y hay un renovado centro de visitantes, donde se pueden ver los restos de este enorme animal. Junto a Pali Aike y Cueva Fell, la Cueva del Milodón es de gran relevancia científica, ya que en estos sitios se obtuvieron las primeras pruebas consistentes de que los pueblos cazadores-recolectores y la mega fauna coexistieron. Mega fauna se refiere a los grandes animales que se extinguieron a fines de la última glaciación, como el milodón, caballo americano o el tigre dientes de sable. Para acceder debe continuar por la ruta 9 hasta encontrar el desvío al camino Y -290, conocido como Lago Porteño, ruta de 80 kilómetros que comunica Puerto Natales con la entrada a portería Serrano del Parque Nacional Torres del Paine.

El circuito Baqueanos continúa por la ruta 9 hasta Villa Cerro Castillo, capital de la comuna de Torres del Paine, donde la población desarrolla mayoritariamente labores ganaderas. Gran parte de sus construcciones son de principios del siglo XX y fueron parte de la ex-estancia Cerro Castillo. La Villa cuenta con todos los servicios básicos como cafeterías, tenencia de carabineros, una escuela básica, una posta de primeros auxilios y un aeródromo. Aquí se ubica el paso fronterizo Río Don Guillermo, a 58 km de la portería Laguna Amarga (Torres del Paine) y a 59 km de la ciudad de Puerto Natales.

En Cerro Castillo encontrará el desvío que lleva a las porterías Sarmiento y Laguna Amarga del Parque Nacional Torres del Paine, ícono indiscutido de la Patagonia, no sólo por sus impresionantes montañas Cuernos y Torres del Paine, que han sido retratados en cientos de postales, sino también porque tiene la particularidad de concentrar los principales ecosistemas de la Patagonia en un solo lugar: pampas, bosques, glaciares, montañas, lagos y ríos, que llevaron a Unesco a declarar el Parque como Reserva de la Biósfera.

En el Parque existen varias rutas de caminata y excursión que le han dado renombre mundial como uno de los mejores lugares del mundo para realizar trekking. El Circuito Paine, conocido como “O”, es el más extenso de todos con 93,2 km de recorrido. Dependiendo del estado físico y las condiciones climáticas, se realiza entre 7 y 10 días, rodeando el macizo del Paine, lo que permite admirar las mayores bellezas del Parque y disfrutar de los distintos climas y ecosistemas que posee. El lugar más alto del circuito es el Paso John Garner a 1.200 metros de altura, con una vista privilegiada a Campos de Hielo Sur. La llamada “W” es una variante para recorrer los grandes hitos en menos días. Sus 76,1 kilómetros se han convertido en la ruta de trekking más visitada de Chile. En 4 días une los cuatro íconos del Parque: Mirador Torres del Paine, Cuernos del Paine, Valle del Francés y glaciar Grey.

Ambos circuitos requieren preparación física y equipamiento adecuado para largas caminatas y un clima intenso, que puede cambiar varias veces a lo largo del día y donde predomina el viento. Hay áreas de camping habilitados, refugios y algunos hoteles ubicados en las áreas bajas.

También existen alternativas de caminata más tranquilas e incluso se puede conocer gran parte de los atractivos en auto.

Cómo llegar

Hay tres accesos a Puerto Natales:

Por aire.

La línea aérea (Sky Airline) tiene tres vuelos semanales hacia Puerto Natales durante la temporada alta, con conexiones desde Santiago, Punta Arenas, Balmaceda y Puerto Montt. Otra opción es el Aeropuerto Carlos Ibañez del Campo, a 22 km al norte de la ciudad de Punta Arenas. Desde esta ciudad hay varias frecuencias de buses a Puerto Natales.

Por tierra.

Puerto Natales hacia el sur: La ciudad se conecta con Punta Arenas a través de la Ruta 9 Norte. En la capital regional, encontrará varias empresas de renta de automóviles y 3 compañías de buses regulares que realizan viajes diarios hacia Puerto Natales durante todo el día. Magallanes y Puerto Natales no cuenta con accesos terrestres directos que conecten la región con el resto del país. Todo debe hacerse a través de Argentina por pasos fronterizos.

Los pasos fronterizos que conectan a Puerto Natales con Argentina son los siguientes:

- Paso Fronterizo Dorotea: Se ubica a 16 km de Puerto Natales. Y se accede tomando la ruta 9 hasta el desvío siguiendo la ruta internacional CH 250, que conecta con Río Turbio y Calafate en Argentina. La ruta se encuentra pavimentada y en buenas condiciones. En Puerto Natales encontrarás oficinas de estos buses, que tienen salidas diarias a estas localidades.
- Paso Fronterizo Casas Viejas: Este paso se encuentra a 19 km de Puerto Natales, conectando a través de la Ruta 9. El estado de la ruta para continuar por Argentina es de Ripio. Este paso no es usado comúnmente para turismo. Existen compañías de buses que realizan el viaje desde Punta Arenas hasta Osorno a través de Argentina.
- Otra vía de acceso importante la constituye el paso fronterizo Río Don Guillermo, ubicado en Villa Cerro Castillo a 52 Km. de la Portería Sarmiento y 58 km. de Laguna Amarga, y que se comunica con la localidad de Calafate, República Argentina.

Por mar.

Transbordador Puerto Montt –Puerto Natales-Puerto Montt: Semanalmente zarpan los transbordadores Evangelistas o Amadeo, que conectan la ciudad de Puerto Natales con el norte del país a través de fiordos y canales y excelentes vistas a los campos de hielo sur. Cuentan con cabinas y todos los servicios básicos y, además de pasajeros y carga, puede llevar su vehículo, siendo una excelente alternativa para conocer los paisajes australes. El viaje tiene una duración de 4 días y puede realizarse también comenzando en Puerto Natales.

Datos útiles

- Aunque es factible realizar el circuito por el día, se recomienda a lo menos tres días para conocer sus principales atractivos y evitar llevarse una decepción por el clima. Recuerde que es muy frecuente que las montañas en Torres del Paine se tapen de nubes.
- El clima es muy cambiante, pudiendo tener frío, calor, lluvia, viento e incluso nieve en un mismo día. Vístase en capas, lleve gorro para el sol, gorro para el frío, lentes y bloqueador solar.
- Para realizar trekking es indispensable equipamiento técnico de calidad, vestirse en 3 capas (primera capa que saque humedad, capa de abrigo y capa impermeable-respirable), tener una carpa resistente al viento, un saco de dormir liviano que sirva para temperaturas bajo cero y botas de trekking que ya hayan sido estrenadas con anticipación.



Arriba Glaciar Grey, Parque Nacional Torres del Paine. **Centro** Cueva del Milodón. **Abajo** Mountain bike en cerro Balmaceda.

SERVICIOS DE INFORMACIÓN TURÍSTICA



Oficina Información Turística Sernatur Punta Arenas. Lautaro
Navarro 999, Punta Arenas.

Servicio Nacional de Turismo SERNATUR Puerto Natales. Pedro
Montt 19. Puerto Natales. Tel: (56 61) 412125, E-mail: infonatales@
sernatur.cl

Oficina información turística Municipalidad de Torres del Paine.
Avenida Bernardo O'Higgins s/n. Cerro Castillo. Tel: (56 61) 413063 –
411411, E-mail: contacto@pntp.cl

Sede administrativa Parque Nacional Torres del Paine. Tel: (56 61)
691931, E-mail: contacto@pntp.cl

NOTAS



DATOS ÚTILES

Emergencias

| | |
|------------------|-----|
| Ambulancia | 131 |
| Carabineros | 133 |
| Bomberos | 132 |
| Investigaciones | 134 |
| Rescate Marítimo | 137 |

Discado de números telefónicos

De Chile al extranjero

carrier + código de país + código de ciudad + teléfono

Otra ciudad dentro de Chile

carrier + código de área + teléfono

De teléfono fijo a móvil

09 + teléfono

De teléfono móvil a fijo

0 + código de área + teléfono

Teléfonos de transporte

| | |
|-------------------------------|-----------------|
| Aeropuerto Internacional | |
| Arturo Merino Benítez | (56 2) 789 0092 |
| Transantiago Informa | 800 73 00 73 |
| Terminal de buses de Santiago | (56 2) 578 0094 |

Corriente eléctrica

220 volts y 50 hertz

Dinero

| | Billetes | Monedas |
|--------------|----------|-----------|
| 1.000 pesos | | 1 peso |
| 2.000 pesos | | 5 pesos |
| 5.000 pesos | | 10 pesos |
| 10.000 pesos | | 50 pesos |
| 20.000 pesos | | 100 pesos |
| | | 500 pesos |

NOTA:

El trazado de los límites de los mapas de esta publicación tiene carácter preliminar, NO oficial.

Servicio Nacional de Turismo

Av. Providencia 1550, Santiago de Chile

✉ www.sernatur.cl/contacto-general

☎ (56 -2) 731 8336

(56 -2) 731 8337

Distribución gratuita

Prohibida su venta



SELLO DE
Calidad
Turística

Busca este Sello de Calidad



SERNATUR
Ministerio de
Economía, Fomento y
Turismo

Gobierno de Chile